



Balades & randonnées

Été 2026



www.saintsorliindarves.com

Les
Sybelles

Itinéraires depuis le village

1 - La vallée des Prés Plans

Environ 2h30 (aller/retour) - 6km

Dénivelé : 100m

Au départ du parking du Plan du Moulin, prendre le sentier à gauche des télésièges puis s'engager dans la forêt en direction du hameau Les Vachers. Au hameau, continuer sur le sentier en direction de la Croix de la Troche. Une fois sur le large chemin, continuer vers les Des Deux Ponts. Le retour se fait par le même itinéraire.

Variante pour le départ : possibilité de partir du virage des Gentianes (passage sous un pont, 800m sur route goudronnée), de passer devant l'hôtel Les Cèdres et de rejoindre le large chemin en terre.

Nouveauté 2025 : une fois au lieu-dit les Deux Ponts, vous pouvez poursuivre votre chemin en direction de la **Boucle Chez l'Ermite** (2.25km / 45min) ou du **Tour des Charmettes** (1.19km / 20min).

2 - La boucle du hameau des Vachers

Environ 30min (boucle) - 1.1km

Dénivelé : 73m

Depuis le parking du Plan du Moulin, prendre le sentier à gauche des télésièges puis s'engager dans la forêt en direction du hameau Les Vachers. Pour faire un petit circuit : revenir sur vos pas sur 150 mètres puis prendre à votre gauche le chemin plat qui vous ramène à Saint Sorlin d'Arves, hameau du Pré.

3 - Les balcons de l'Arcossais

Environ 1h00 - 2.7km

Dénivelé : 136m

Au départ, Plan du Moulin (500 mètres en contrebas de l'Office de Tourisme, suivre « Aire de jeux »), pénétrer sur la zone des terrains de tennis et le stade côté montagne. Suivre le chemin qui monte en zig-zag sur le flanc du crêt d'Ornon. Profitez sur le replat, d'un magnifique panorama sur le village et le hameau des Vachers. Suivre ensuite le chemin qui monte légèrement vers l'est. Possibilité de quitter le chemin en balcons au niveau de Malcrozet, ou, plus loin, de Cluny, ou encore plus loin au niveau de La Curiaz. Retour par le chemin en balcon ou à chaque option descente sur le fond de la vallée (Malcrozet, boucle en 1 heure/ Cluny, boucle en 1 heure 30 ou Les Chambons, boucle en 2 heures) et retour en suivant la

4 - « Sur les traces de Sorlinette » - sentier ludo-éducatif

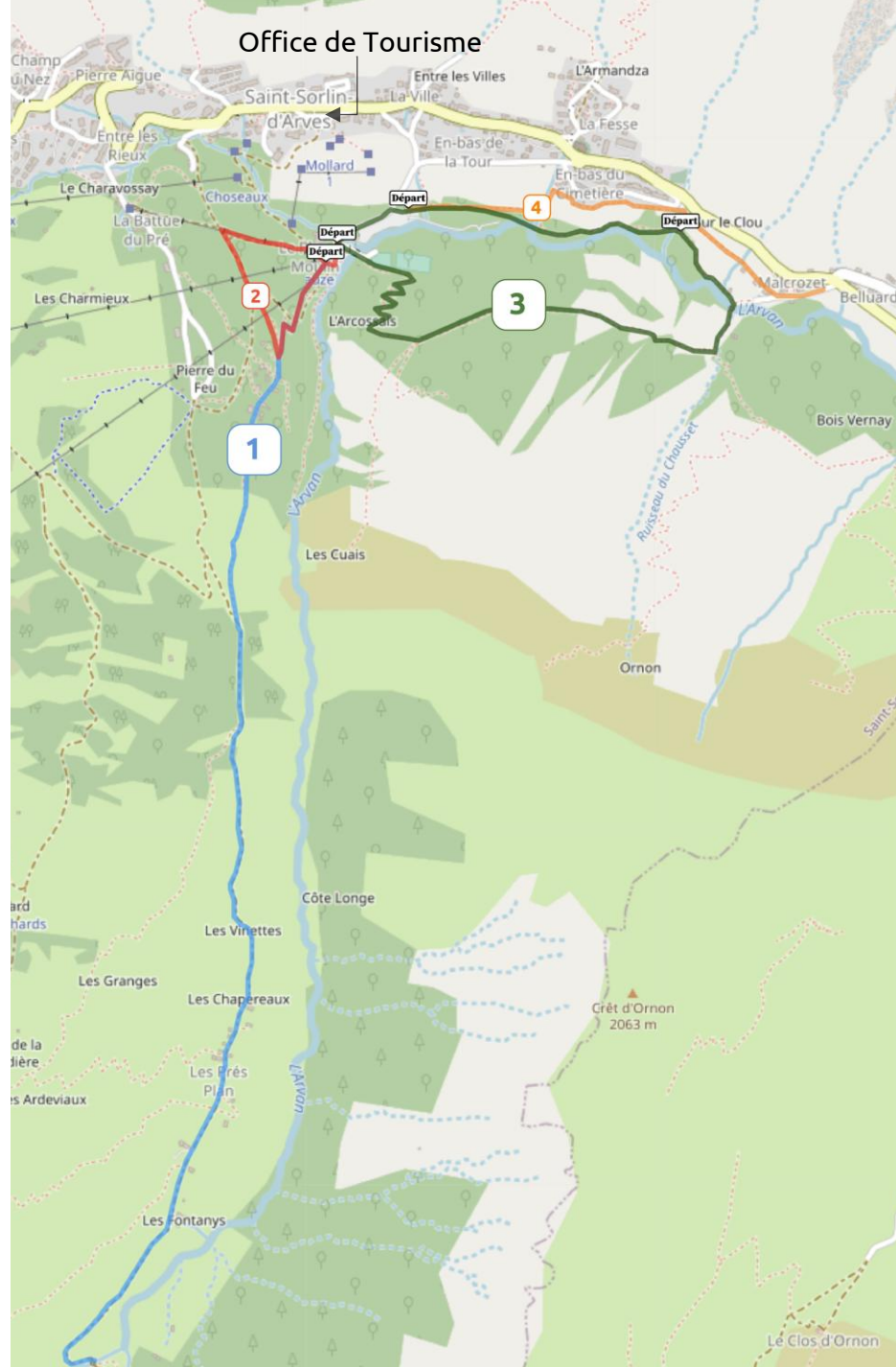
Environ 1h30min (aller/retour) - 1 km

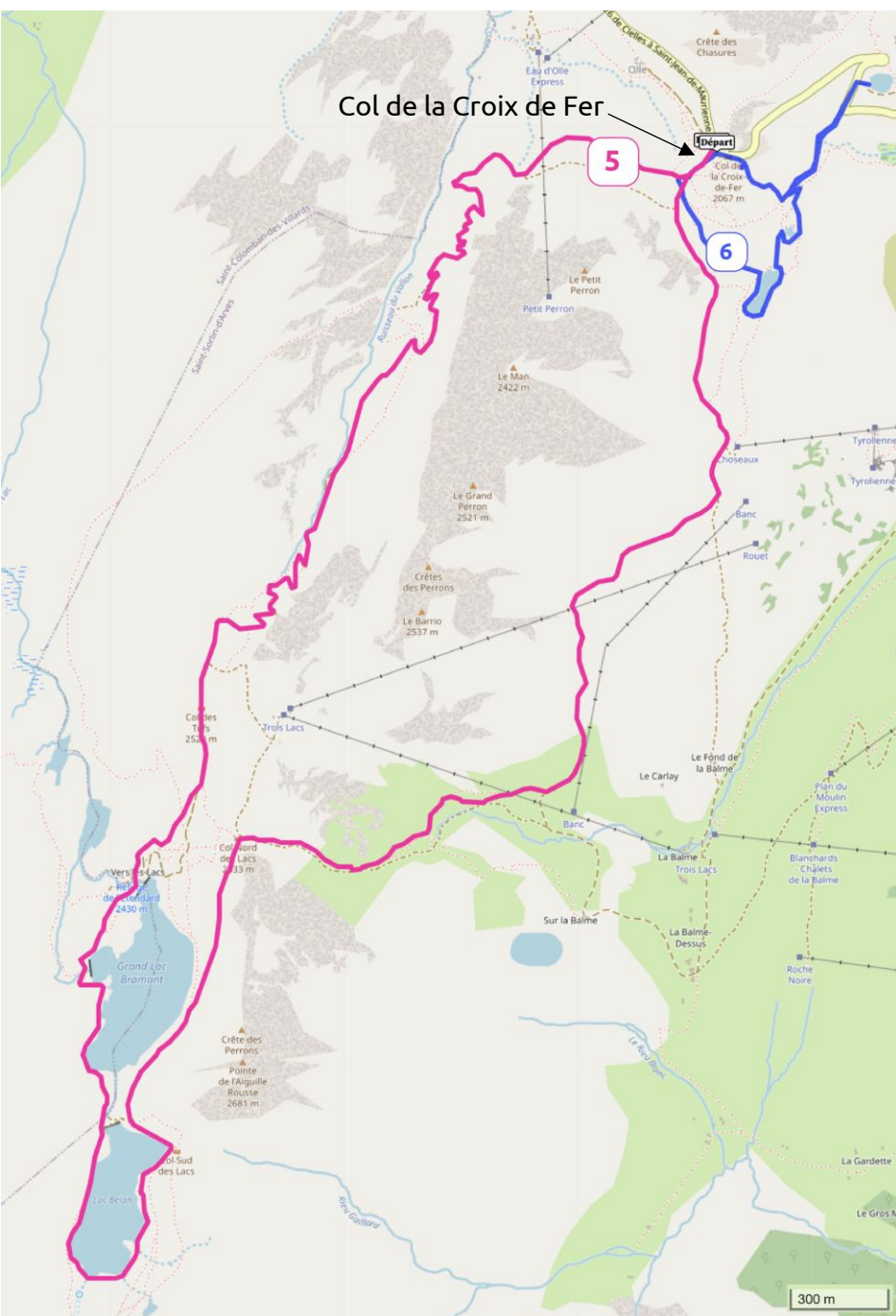
Dénivelé : 30 m

Informations détaillées en p.4 de ce document.

Balade patrimoine :

Partez à la découverte du patrimoine des hameaux de Saint Sorlin d'Arves grâce à notre petit livret à retrouver en téléchargement !





5 – Circuit des TROIS LACS

Environ 5h15 - 13,8 km

Dénivelé : 711m

Au départ du Col de la Croix de Fer, suivre direction Lac Bramant / Refuge de l'Étendard. Une fois à proximité du refuge, soit descendre au Lac Bramant (1er lac) et refuge de l'Étendard (restauration, boissons...) soit aller directement au Lac Blanc (2ème lac) puis au Lac Tournant (3ème lac) et enfin au pied du Glacier de Saint Sorlin. Pour le retour, en boucle, via le Col Nord des Lacs, suivre direction téléski des Bancs, télésiège des Choseaux, Col de la Croix de Fer.

Ne pas progresser sur le glacier (glace abrasive, ponts de neige sur crevasses...). Attention : depuis le col Nord des Lacs ou depuis le refuge il faut encore compter 2 heures pour rejoindre le pied du glacier (+ temps de retour jusqu'au col de la Croix de Fer soit 4 heures) – Variante : afin de réaliser une randonnée de 5h tout en ayant tout de même la vue sur les lacs, possibilité de s'arrêter au refuge ou Col Nord des Lacs, sans faire le tour des 3 lacs.

6 - Circuit des petits lacs

POTRON, GUICHARD et LAITELET

Environ 1h - 3 km

Dénivelé : 60m

Au départ du col de la Croix de Fer sud (direction refuge de l'Étendard) ou du col de la Croix de Fer est (vers Saint Sorlin). Milieux humides périphériques aux lacs particulièrement sensibles. Espèces florales protégées. Il est impératif de suivre les cheminements indiqués.

Consignes de sécurité :

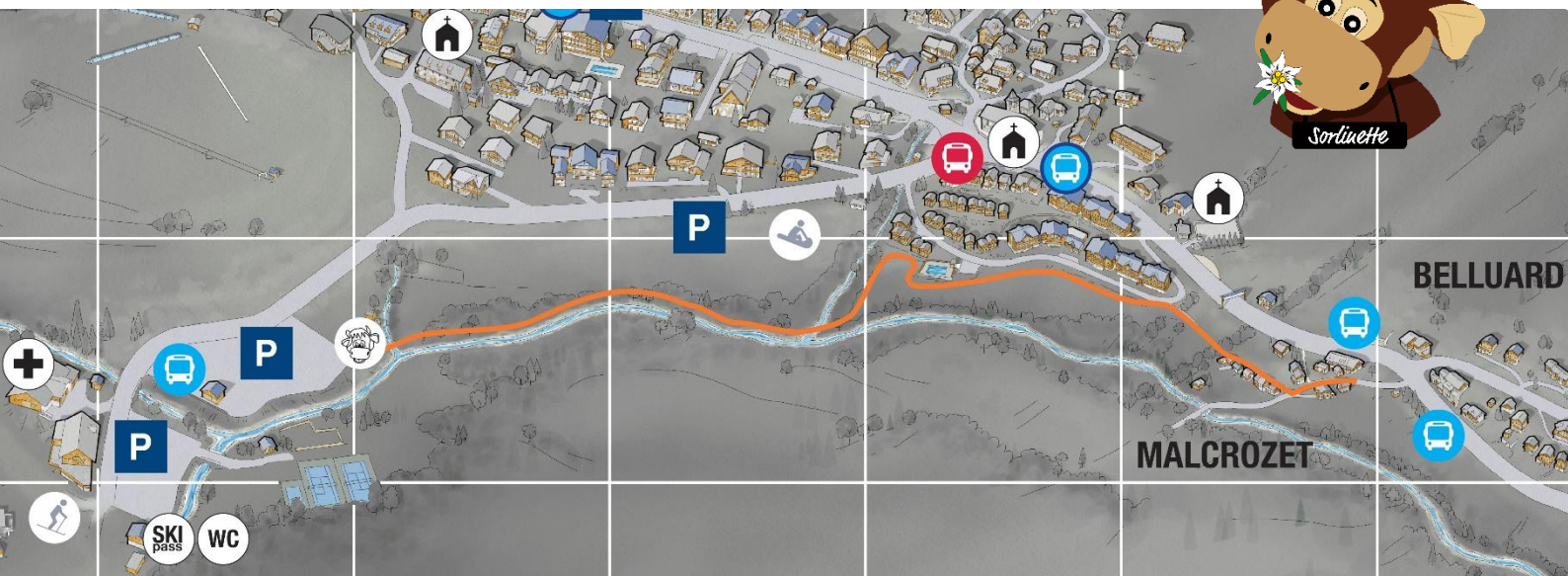
- Choisissez un itinéraire adapté à vos capacités
- Consultez les conditions météo : affichage tous les jours en Office de Tourisme Répondeur météo montagne au 3250
- En cas de menace orageuse, rebroussez chemin
- Préparez votre équipement : eau, nourriture, chapeau, lunettes de soleil, crème solaire, téléphone, chaussures adaptées ...
- Respectez la nature : restez sur les sentiers, ne cueillez pas de fleurs, pas de feux, ramassez vos déchets
- Refermez les clôtures et barrières derrière vous
- Tenez votre chien en laisse
- Chiens de protection : retrouvez toutes les informations et comportements à adopter sur le site <https://www.pasto-kezako.fr/>

Secours en montagne : 112 📞



4 - « Sur les traces de Sorlinette » - sentier ludo-éducatif :

Découverte des alpages et de la filière Beaufort.



Environ 1h30 (aller-retour) - Niveau : Vert - facile

La mascotte Sorlinette vous guide à travers des panneaux d'informations et de jeux.

Depuis le parking du Plan du Moulin (1^{er} parking longeant la route), rejoignez la Fromagerie Coopérative Laitière de la vallée des Arves. (En hiver : retour possible en navette. Arrêt « Fromagerie », sens montée village).

Jeu concours chaque semaine en saison, demandez votre bulletin à l'Office de Tourisme.

Pour aller plus loin...

L'Office de Tourisme vous propose 2 supports à la vente :

- Topo-guide (27 itinéraires) à 5€
- Carto-guide (42 itinéraires) à 7€
- Le lot des deux est proposé à 10€

Sorties encadrées

Bureau Montagne des Arves

Tél. : +33 (0)4 79 59 79 40 / +33 (0)6 76 87 08 08

En petits groupes conviviaux, tous les jours de l'été, plusieurs sorties et activités de découverte de la montagne accessibles à tous les publics.

Passion des Arves

Tél. : +33 (0)6 33 14 92 68

Sécurité, convivialité, partage : une autre approche de la montagne, un véritable voyage au Pays des Aiguilles d'Arves en toutes saisons.

Arvan VTT / Montagne

Tél. : +33 (0)6 13 84 52 77

Partez chaque jour à la découverte des somptueux panoramas des Arves. Des sorties pour toute la famille, funs et ludiques, encadrées par des Accompagnateurs en Montagne.



<https://sentinelles.sportsdenature.fr/>

SURICATE

TOUS SENTINELLE DES SPORTS DE NATURE

Une erreur de balisage, un panneau défectueux, un problème de pollution, un besoin de sécurisation, un conflit avec un propriétaire ou d'autres pratiquants...

Sur le site web ou sur application mobile, localisez le problème, remplissez le formulaire et envoyez.

Merci pour votre collaboration !